

24.09

ING ROUTE DU VIN



INFO

Straßensperrung / Route barrée / Road closed
SO / DI / SU, 24.09: 06:00-12:00
Parkverbot / Stationnement interdit / No parking
SO / DI / SU, 24.09: 01:00-12:00

Straßensperrung / Route barrée / Road closed
SO / DI / SU, 24.09: 06:00-15:00

Parkverbot / Stationnement interdit / No parking
SA, 23.09: 10:00 – SO / DI / SU, 24.09: 15:00

Parkverbot / Stationnement interdit / No parking
SO / DI / SU, 24.09: 01:00-15:00

➔ ➔ ➔ ➔ ➔ ➔ ➔
Accès Parking « Gréin »
SO / DI / SU, 24.09: 06:00 bis zum Ende der
Veranstaltung / jusqu'à la fin de la manifestation /
until the end of the event

➔ ➔ ➔ ➔ ➔ ➔ ➔
Vorgeschriebene Fahrtrichtung /
Sens recommandé / Required direction
SO / DI / SU, 24.09: 06:00-12:00

PARKING

Keine Ein- und Ausfahrt / Accès interdit / No access
SO / DI / SU, 24.09: 09:00-12:00

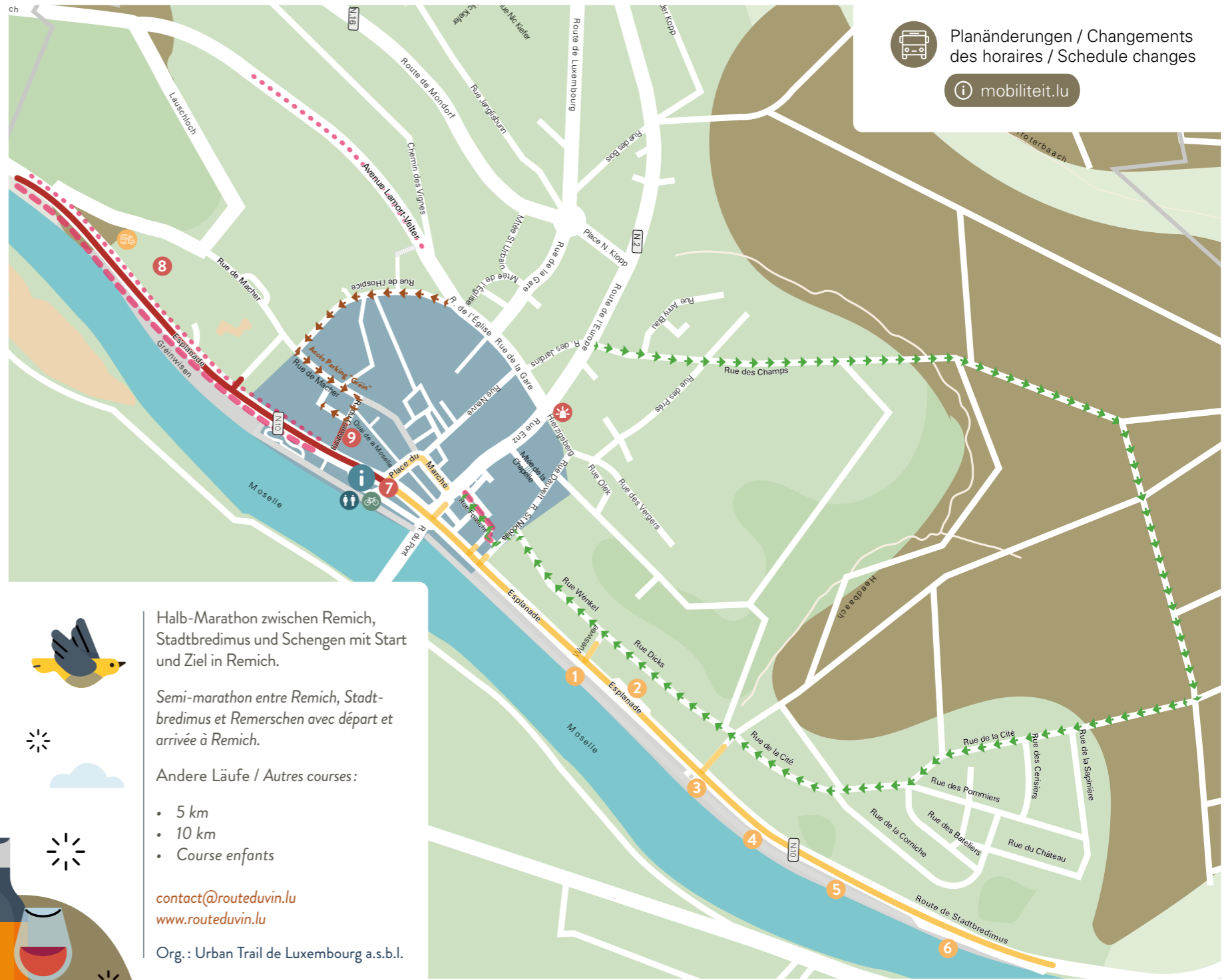
1. Parking Wueswee
2. Parking Muselfeld
3. Parking Maatebiërg
4. Parking Route de Stadtbredimus (hauteur maison n°27)
5. Parking Route de Stadtbredimus (hauteur maison n°45)
6. Parking Caves St. Martin



Geschlossen / Fermé / Closed
7. Parking du Port
SO / DI / SU, 24.09: 01:00-12:00

8. Parking Piscine
SO / DI / SU, 24.09: 01:00-15:00

9. Place Dr F. Kons | Lieferstreifen & 6 Park-
plätze / Bande de livraison & 6 emplacements /
Delivery zone & 6 parking spaces
SO / DI / SU, 24.09: 01:00-15:00

Parkplatz für Wohnmobile /
Aire de stationnement pour camping-cars /
Parking for camping cars
Keine Ein- und Ausfahrt / Pas d'entrée
et sortie / No entry and exit:
SO / DI / SU, 24.09: 06:00-15:00



 Planänderungen / Changements
des horaires / Schedule changes
 mobiliteit.lu

**Halb-Marathon zwischen Remich,
Stadtbredimus und Schengen mit Start
und Ziel in Remich.**

**Semi-marathon entre Remich,
Stadtbredimus et Remerschen avec départ et
arrivée à Remich.**

Andere Läufe / Autres courses:

- 5 km
- 10 km
- Course enfants

contact@routeduvin.lu
www.routeduvin.lu

Org.: Urban Trail de Luxembourg a.s.b.l.

